



Ct. Distr. Comune

Località

Data/Operatore

TI

5

Pura

— Pura

1. Stesura

Ottobre 1980 / Mib

Poscritti

☒ rilevato☐ visitato, non rilevato☐ insediamento disperso, solo accennato

Sviluppo dell'insediamento

Relazioni storiche e spaziali fra i principali perimetri edificati, gruppi edilizi, intorni ed elementi singoli; conflitti; indicazioni particolari per la conservazione.

In Pura, denominata nel 1221 Puira e nel 1467 Puyra, furono trovati, nel XIX sec., diversi vasi e monete risalenti all'epoca romana.

Beni appartenenti all'abbazia di S. Pietro in Cielo d'Oro a Pavia ed al vescovo di Como, sono citati rispettivamente nell'anno 1110 e 1296.

Nel XV sec. Pura doveva quindici soldati al duca di Milano e nel 1855 la peste ne decimava la popolazione.

Originariamente appartenente alla parrocchia di Agno, (nel 1479 abitava in loco un prevosto), Pura diventa, nell'anno 1603, una parrocchia indipendente facente capo alla locale chiesa di S.Martino, manufatto citato già nel 1352, ricostruito nel 1575 ed ampliato nel 1642.

Antico insediamento rurale di agricoltori, viticoltori ed allevatori di bestiame e baco da seta, Pura, situato nella regione del basso Malcantone, si sviluppa sul versante occidentale all'entrata della Val Magliasina.

L'impianto presenta due nuclei topograficamente distinti e separati fra loro da un vuoto (I-DE I): questa cesura è oggi oltremodo marcata dalla nuova strada cantonale il cui tracciato attraversa il villaggio al centro, contrariamente alla situazione originaria indicata sulla carta Siegfried del 1891, dove l'attraversamento dell'abitato avveniva ai due limitari E di P1 e P2.

Il nucleo orientale P1, a pianta triangolare e privo di spazi pubblici caratterizzati, si situa sulla punta meridionale del piano esteso ad N dell'insediamento. Edifici contigui, aggregati in

Qualificazione

Termine di confronto

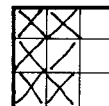
☐ città☐ borgo☐ villaggio urbanizzato☒ villaggio☐ frazione (Weiler)☐ caso particolare

qualità della situazione

qualità spaziali

qualità storico-arch.

ulteriori qualità



Valutazione dell'insediamento nell'ambito della regione

Villaggio del basso Malcantone di origine rurale, oggi insediamento residenziale, Pura si situa sul versante occidentale della Val Magliasina ed è circondata da un paesaggio naturale, pressoché ineditato, (I-OR III, I-DE IV,V), fatta eccezione della porzione di pendio ad S dell'abitato, recentemente urbanizzata.

L'impianto presenta due nuclei topograficamente distinti (P1 e P2), separati fra loro da un vuoto (I-DE I), originariamente destinato all'orticoltura, oggi in parte edificato. L'originario rapporto spaziale fra le due parti dell'insediamento ed il carattere ambientale della parte centrale dell'abitato sono stati totalmente alterati in seguito alla realizzazione del nuovo tronco stradale che attraversa il villaggio, all'acostruzione di nuovi edifici lungo la strada e alla trasformazione di alcune vecchie abitazioni affacciate sulla strada cantonale.

I due nuclei presentano una struttura compatta definita dall'alternarsi di orti e giardini.

Sviluppo dell'insediamento (continuazione)

schiere o isolati con cortile si ordinano lungo i percorsi interni creando un sistema viario spazialmente ricco ed arricchito da fronti unitari e continui, interrotti talvolta dalla presenza di giardini interni chiusi da muri.

Orti e giardini di diverse dimensioni si situano ai limitari dell'abitato, come anche al centro.

Il fronte lungo la cantonale, caratterizzato dall'alternarsi di orti ed edifici si presenta alquanto discontinuo. Il nucleo P2, di dimensioni più ridotte, si situa sul pendio ad O: presenta una struttura compatta distinta da un vuoto centrale sul quale confluiscono i percorsi interni diramati a reggia sul pendio. Questo spazio, a carattere di piazzetta, si evidenzia per la presenza di un portale aggettante (E 2.0.7) di notevole pregio architettonico: diversi altri portali d'accesso alle abitazioni, giardini o cortili interni arricchiscono e caratterizzano l'ambiente del nucleo. La struttura presenta edifici contigui, aggregati in isolati con cortili chiusi su tre o quattro lati, conformanti, nella parte meridionale, due percorsi interni con fronti unitari e continui. Nella parte settentrionale e verso S gli edifici si aprono su orti e giardini antistanti, creando dei fronti stradali discontinui.

Il patrimonio edilizio in P1 e P2 comprende abitazioni tradizionali a tre o quattro piani con facciate semplici, oggi intonacate e tinteggiate, ritmate da aperture lombarde e talvolta arricchite da loggiati ad arco, sottotetto aperto, portali con coronamento in pietra o decorazioni pittoriche. Emergenti dal profilo architettonico la palazzina borghese 1.0.4 e la casa Crivelli 1.0.5, ubicate in P1 e la casa Ferregutti 2.0.8, ubicata in P2. I rustici, in parte trasformati in abitazione, si situano soprattutto ai limitari dell'abitato: presentano due piani, facciate non intonacate o con intonaco rasapietra. Alcune abitazioni recentemente riattate sono state parzialmente compromesse nel loro aspetto originario in modo da contrastare con il patrimonio edilizio storico.

All'uscita settentrionale del villaggio, in posizione dominante a monte della strada, si situa la chiesa parrocchiale E 0.0.12, manufatto di stile barocco ricostruito nel 1575 ed ampliato nel 1642. Casa parrocchiale, chiesa, ossario e scalinata d'accesso al sagrato creano un insieme edilizio assai suggestivo. In posizione discosta sul pendio si situa il cimitero 0.0.13. L'entrata meridionale dell'insediamento è marcata dalla cappella di Sta Maria delle Grazie 0.0.10, manufatto eretto nel 1875.

Il villaggio, inalterato nella sua struttura, con un patrimonio edilizio in buono stato di conservazione e circondato da un paesaggio naturale integro e pressoché inedificato (I-OR III, I-DE IV,V) fatta eccezione della porzione di pendio all'entrata meridionale dell'abitato (I-DE II) recentemente urbanizzata, è stato seriamente compromesso dalle nuove costruzioni sorte lungo la

Qualificazione (continuazione)

Benché privi di uno spazio pubblico caratterizzato le due parti dell'insediamento rivelano una certa ricchezza spaziale determinata dalla ricca sequenza di cortili e vie interne, spazialmente definite da fronti unitari e compatti. Dal profilo storico-architettonico il villaggio si evidenzia per la presenza di un patrimonio edilizio in buono stato di conservazione, arricchito da alcuni edifici di pregio (1.0.4, 1.0.5, 2.0.8) e, soprattutto in P2, da bellissimi portali con coronamento in pietra.

O

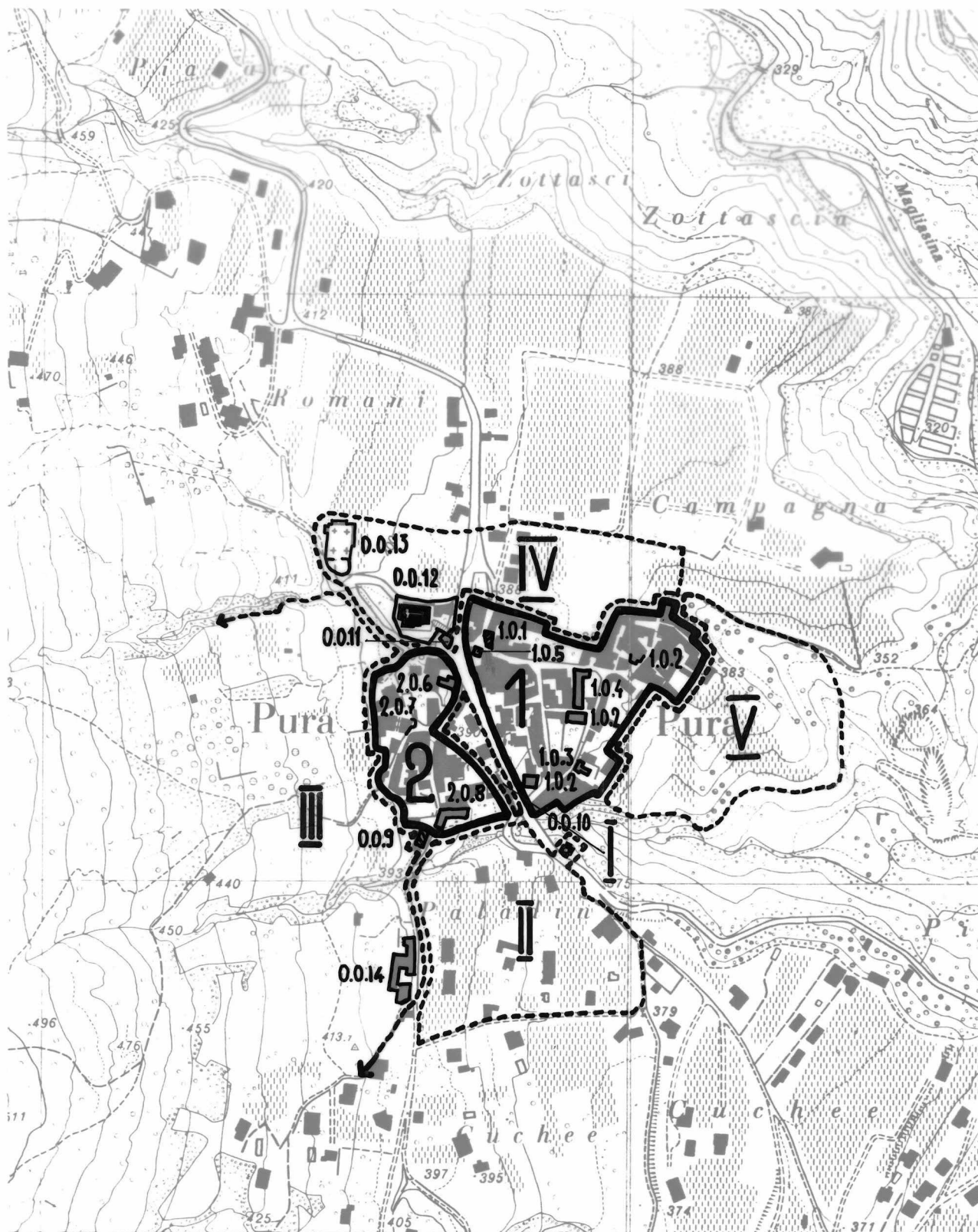
Ct.	Distr.	Comune	Località	1. Stesura	3
TI	5	Pura	Pura		
Poscritti					

Sviluppo dell'insediamento (continuazione)

cantonale in I-DE I e dalla trasformazione di alcuni edifici affacciati sulla strada, interventi che, con la cantonale, hanno totalmente alterato il carattere ambientale e l'immagine del villaggio visto da chi transita sulla strada.

Poscritti

--	--	--	--	--	--	--





Ct. Distr. Comune

Località

TI

5

Pura

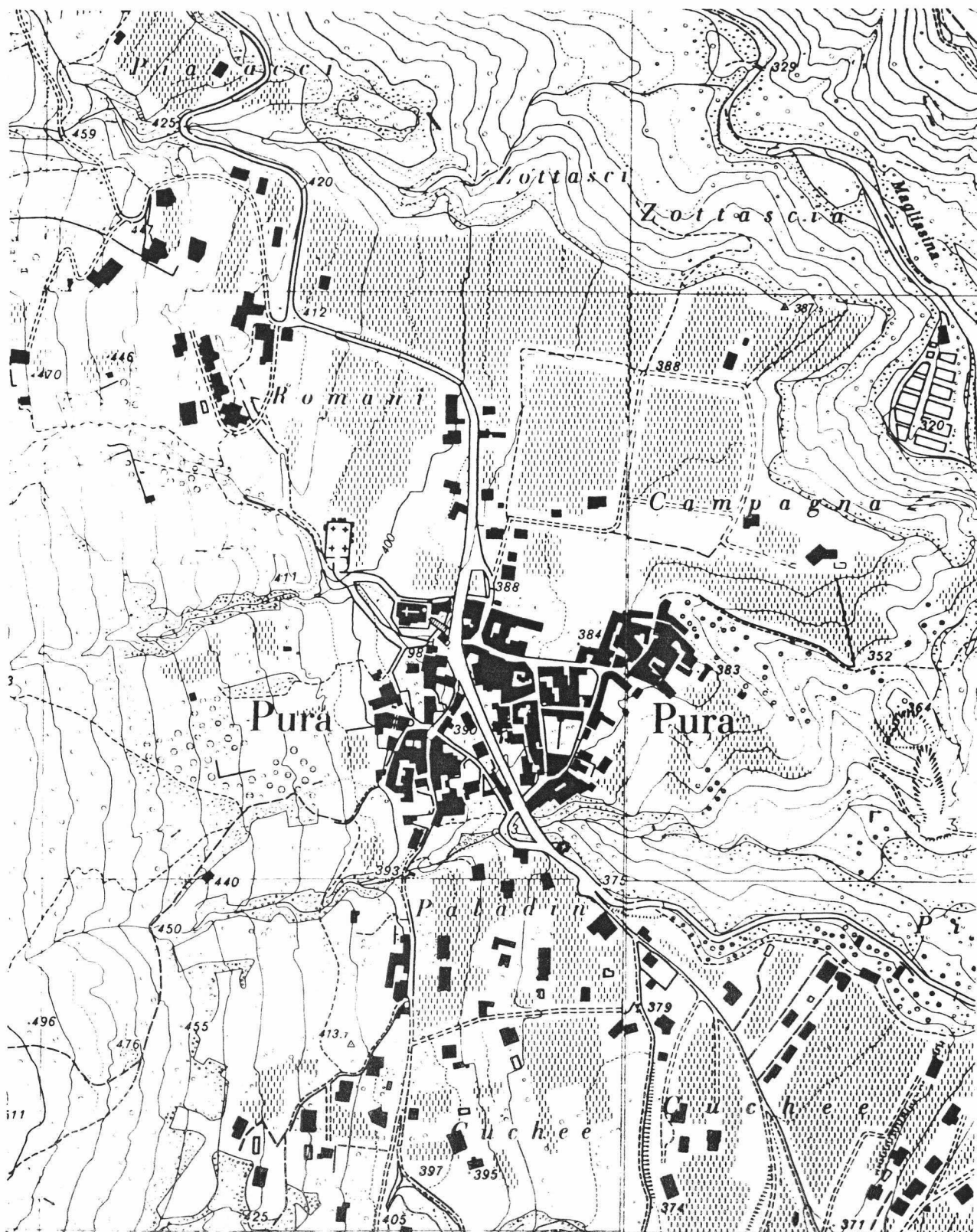
— Pura

1. Stesura

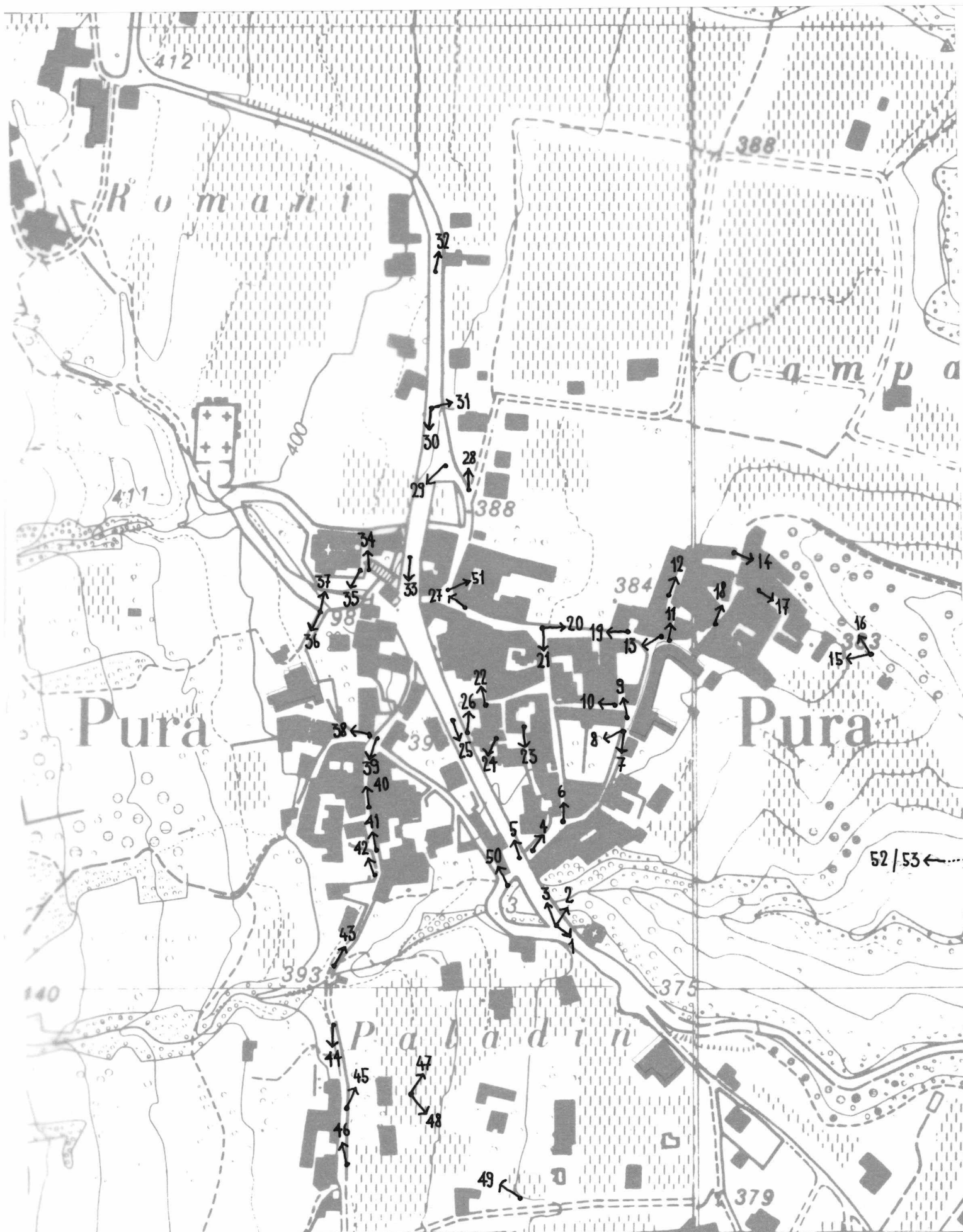
Scala 1 : 5000

Poscritti

--	--	--	--	--	--	--



--	--	--	--	--	--	--





1



7



13



2



8



14



3




9



15



4



10



16



5




11



17



6



12



18



19



25



31



20



26



32



21



27



33



22



28



34



23



29



35



24



30



36



37



43



49



38



44



50



39



45



51



40



46



52



41



47



53



42



48



Ct. Distr. Comune

Data:

TI 5 Pura

Dati 1982

Poscritti:

--	--	--	--	--	--	--

LOCALITA Pura

Comune: Pura

Distretto: Lugano

Cantone: Ticino

*visitato, non rilevato

**insediamento disperso, solo accennato

Carta nazionale no 1353

DATI ORL PER IL COMUNE

		Settore 1	1960	15.2 %	1970	4.2 %	1980	1.8 %
Abitanti 1980	809	Settore 2	1960	52.2 %	1970	45.8 %	1980	27.2 %
Abitanti 1970	625	Settore 3	1960	34.2 %	1970	50.0 %	1980	70.9 %
Aumento 1970-80	29.4 %	Indice demografico $e = 1.27$ (Media svizzera $e = 1$; se e è superiore a 1 lo sviluppo demografico del comune tra il 1970 e il 1980 era superiore alla media svizzera)						
Aumento 1960-70	26.5 %							
Aumento 1950-60	1.4 %	Indice d'invecchiamento $a = 0.74$ (Media svizzera $a = 1$; se a è infer. a 1 la popolazione del comune nel 1980 era invecchiata)						

RACCOMANDAZIONI E ORDINANZE DI PROTEZIONE

Sulla lista della lega svizzera per la salvaguardia del patrimonio nazionale A/B:

/

Nell'inventario per la protezione dei beni culturali d'importanza naz./cant./locale:

/

Nel DFU:

/

Monumenti storici sotto la protezione della Confederazione:

/

Ulteriori ordinanze di protezione:

/



Ct. Distr. Comune

TI

5

Pura

—

Carta

1:25'000

Carta Siegfried 1891

Carta nazionale 1981

